



INFOLETTRE DE L'ASSOCIATION VAUBAN

Newsletter de l'Association Vauban

Numéro 154 du 17 Juillet 2024

CANDIDATURE A L'UNESCO D'ALMEIDA, MARVAO ET VALENÇA DO MINHO

Lors de son Assemblée Générale 2024, les membres de l'Association Vauban ont adoptés à l'unanimité le voeu suivant :

“Le patrimoine des fortifications classiques des XVII et XVIIIème siècles au Portugal est absolument considérable. Couvrant aussi bien les frontières intérieures avec l'Espagne que les nombreuses approches du littoral portugais, ce patrimoine fortifié comprend des fortifications encore intactes et très bien conservées dont notamment, après celles d'Evora et d'Elvas, déjà classées par l'UNESCO en 1986 et 2012, celles des villes d'Almeida, Marvao, Valença do Minho.

L'association Vauban, caution associative du Réseau des 12 sites majeurs de Vauban qui ont été classées au patrimoine Mondial de l'Humanité le 8 juillet 2008, a pris la mesure de la haute Valeur de ces sites lors d'un voyage d'étude en septembre 2016. A l'issue de ce voyage, elle avait vivement insisté auprès des maires, sur la nécessité d'une candidature commune afin de mieux faire connaitre la richesse et la Valeur universelle de ces sites majeurs du patrimoine fortifié portugais. Elle a par ailleurs découvert des liens particulièrement intéressants entre ces trois sites et les fortifications françaises de la même époque, car beaucoup d'ingénieurs français dont certains très renommés comme Alain Manesson-Malet, Charles Lassard, Nicolas de Lille, Michel Lescot, Champalimeau de Lussane, Pierre de Valéré et beaucoup d'autres, ont directement participé ou dirigés leurs travaux de construction.


Ces trois villes fortifiées sont emblématiques de la "Raia", un nouveau dispositif fortifié conçu pour protéger la déjà centenaire frontière du Portugal avec la Castille et qui dans sa conception comme dans sa réalisation présente de grandes analogies avec les dispositifs conçus en France par Vauban tel que le "pré carré" face à la frontière espagnole dans les Flandres et la "ceinture de fer" dans le reste de la France.

En outre, la proposition présentée par le Portugal s'appuie sur une très solide documentation historique et architecturale, fruit de nombreuses études coordonnées depuis des années dans les trois villes par les équipes de M. le professeur Joao do Campos et de son Centre d'Etudes d'Architecture Militaires (le CEAMA) que l'on peut citer en exemple comme l'un des tous premiers centre de recherche de ce type en Europe.

Prenant en considération l'ensemble des points évoqués et réunie en Assemblée Générale le 12 juin 2024 à Metz, lors de son Congrès "Vauban en Lorraine" l'Association Vauban soutient ardemment la candidature des trois villes fortifiées d'Almeida, de Marvão et de Valença do Minho en ce qu'elle représente chacune, un exemple original d'enceinte bastionnée complète et homogène pour la première, un exemple original de transformation d'une enceinte médiévale et de son adaptation aux principes de la fortification bastionnée pour la seconde et, enfin, un dispositif double de barrage de crête face à la coupure fluviale frontière importante avec l'Espagne pour la troisième.

Nous espérons, comme le Réseau des Sites Majeurs de Vauban qui sera également sollicité et associations nationales de valorisation du patrimoine fortifié du Luxembourg, des Pays-Bas, d'Allemagne et d'Italie qui recevront copie de la présente motion, que notre mobilisation en faveur de la candidature en série des "fortesses de la Raia" viendra encore renforcer ses chances d'inscription au patrimoine Mondial de l'Humanité.

Adopté à Metz, le mercredi 12 juin par l'Assemblée Générale Ordinaire statutaire de l'Association Vauban à l'unanimité des membres présents ou représentés".



TARENTEISE FORT DE TAMIE

A 992 m d'altitude, sur la commune de Mercury, à l'ouest d'Albertville, le fort de Tamié occupe une position stratégique pour surveiller les vallées d'Albertville, dont l'entrée de la Tarentaise. Construit dans les années 1870 d'après une conception du Général Sere de Rivière, il avait pour vocation de stopper les colonnes armées italiennes convergeant vers ce carrefour stratégique. Vendu en 1968 au syndicat intercommunal, géré par la SCIC Fort de Tamié, il a été aménagé et reçoit aujourd'hui 70 000 visiteurs par an intéressés par le parcours accrobranche, un sentier botanique, un magasin de souvenirs et produits locaux, un espace restauration, des jeux pour enfants et depuis quelques jours la « géo-balade au fort ». La « géo-balade », projet de territoire, a été mise au point en partenariat avec le parc naturel régional du Massif des Bauges (Christophe Lansigu, chargé de mission au PNR) avec l'aide de Victor Tanneau, étudiant master, et Olivier Cartier-Moulin son maître de stage, les 16 ha du fort étant situé sur le PNR. Le week-end des 20 et 21 juillet, de 10 h 30 à 18 h 30, différentes animations s'ajouteront aux animations classiques du fort : un marché d'artisans locaux, dont la Miellerie Mercier, la Savonnerie L'Essentielle, la laine feutrée de « Quand les moutons s'en mêlent » et les créations en verre de l'atelier l'Etoile Filante. Des interventions de Roger De Ascenção Guedes, géologue, rédacteur en chef de la revue de minéralogie française « le Règne Minéral » et de Christophe Lansigu, chargé de mission au Geopark PNR du Massif des Bauges, sont également prévues.

<https://www.lemessager.fr/649320186/article/2024-07-13/mercury-la-geo-balade-la-nouvelle-animation-du-fort-de-tamie>



REMISE DU PRIX DE L'A.V. A COMBOIRE

Le 22 juin dernier, notre ami et délégué régional Dominique Vialard a remis officiellement le Prix Vauban attribué en 2023 au Fort de Comboire. Le Président des « Amis du Fort de Comboire », M. Giacinti qui nous avait reçu lors de notre Congrès de Montmélian a tenu à préciser que « *Lors de*



notre journée dédiée aux adhérents et partenaires, le 22 juin, c'est avec fierté et une profonde émotion que j'ai accepté des mains du Délégué Régional Dominique Vialard, la plaque qui ornera désormais avec honneur l'entrée de notre fort. Ce geste marque non seulement la reconnaissance de notre travail, mais aussi la valeur de notre patrimoine. Votre soutien constant dans nos actions et démarches est un véritable moteur pour notre association, et tous nos adhérents vous en sont très reconnaissants »

A l'issue de cette cérémonie, l'Association a reçue au nom de l'A.V. la nouvelle plaque qui est désormais remise avec le prix pour permettre sont apposition sur le site.

<https://www.fortdecomboire.fr/bienvenue/>

<https://www.ledauphine.com/culture-loisirs/2024/06/27/les-amis-du-fort-de-comboire-ont-recu-le-prix-vauban-2023>



MERVILLE-FRANCEVILLE. LA REDOUTE DITE DE VAUBAN

Sylvie Dupont, adjointe à la culture décrit la Redoute, bâtie après la mort du maréchal en

1779 ou 80 mais dite de Vauban comme « *une perle dans son écrin* ». Le monument, lové dans les dunes, doit être (re)découvert par le plus grand nombre. Longtemps oublié, il avait été retrouvé en 1986, désensablé puis rénové. Il était alors fermé au public et peut donc accueillir, cette année, ses premiers visiteurs. « ***Il est inscrit depuis 1978 à l'inventaire supplémentaire des monuments historiques***, explique l'élue. ***Puis aux monuments historiques en 1984.*** ».

<https://www.ouest-france.fr/normandie/merville-franceville-plage-14810/la-redoute-dite-de-vauban-est-ouverte-au-public-10e9edd0-3954-11ef-9bb5-7a0ef893f0bf>

<https://www.francebleu.fr/infos/agriculture-peche/neuf-brisach-des-vignerons-dans-les-fortifications-de-vauban-les-premieres-bouteilles-viennent-de-sortir-2119281menaces-par-l-erosion-du-littoral-2301873.html>


LA BASE DE SOUS MARINS DE LORIENT

A l'extrémité de la **presqu'île de Keroman**, les occupants allemands ont construit de 1941 à 1944 une formidable base sous-marine destinée à abriter les 2e et 10e flottilles d'U-Boote de la Kriegsmarine. Mené dans le

cadre de l'opération Todt, le chantier fut titanesque. Sans compter les installations annexes édifiées au port de pêche et à Lanester sur les rives du Scorff, la « forteresse » pouvait abriter une quarantaine de sous-marins classiques, est composée de trois gigantesques bunkers, KI, KII et KIII, couverts par des toits de 3, 50 à 7, 50 mètres d'épaisseur. Ce site sensible a été bombardé par les aviations alliées en janvier et février 1943 causant d'importantes destructions de la ville et a conduit à sa reddition très tardive avec la poche de Lorient le 10 mai 1945. Demeurée quasiment intacte, la base est récupérée par la Marine nationale à l'issue du conflit. Au plus fort de l'activité de l'arsenal, jusqu'à 2 000 personnes, civiles et militaires, s'affairaient jusqu'en 1995 à la **construction des sous-marins de l'Atlantique**. Cédés à la ville de Lorient en 1997, le site de 23 hectares et la cathédrale de béton, haute de vingt mètres, ont été peu à peu reconvertis en un spectaculaire pôle multi-activités dénommé Lorient La Base, largement consacré au nautisme et à la course au large. On y trouve aujourd'hui un musée (avec le sous-marin Flore), la Cité de la Voile (qui rend hommage à Eric Tabarly), une salle de concerts, un centre d'affaires, une ferme photovoltaïque sur les toits de la base,

Y ALLER : En quittant la Nationale 165 qui tangente Lorient au nord, emprunter la D 465 et traverser la ville jusqu'à la Cité de la Voile et la base sous-marine. La Cité de la voile et la Base sous-marine sont ouvertes toute l'année, sauf au mois de janvier.

<https://www.letelegramme.fr/tourisme/visiter-bretagne/visiter-morbihan/pays-de-lorient/plongee-dans-lhistoire-de-la-base-sous-marine-de-lorient-6611190.php>



FOURAS, VAUBAN ET LA



MONTESPAN

Les Amis du Musée de Fouras proposent des animations tout au long de l'année, l'été venu, chaque dimanche soir, resurgissent du passé

quelques fantômes bienveillants définitivement installés au fort Vauban. Cette année, Sébastien Le Prestre, marquis de Vauban, inspecte les fortifications de Charente-Maritime et vient sur le fort afin de contrôler l'avancée des travaux dans le spectacle « Vauban et la ceinture de feu ». Les talents d'auteur et d'interprète de Philippe Couteau, devenu le marquis de Vauban, et de Stéphanie Roumegoux, alias madame de Montespan (mademoiselle de Tonnay-Charente) ont donné à cette soirée son âme joueuse et subtilement décalée. L'humour et l'imagination n'empêchent pas de délivrer un message conforme à la réalité de l'histoire. Deux doigts de fantaisie concluent une excellente soirée.

À 20 h 30 au fort Vauban tous les dimanches de juillet et août. Plein tarif, 9,60 € ; tarif réduit, 7 euros (gratuit moins de 6 ans). Durée : 1 h 30, réservation au Musée et office du tourisme.

<https://www.sudouest.fr/charente-maritime/fouras/fouras-vauban-et-la-montespan-a-l-honneur-cet-ete-15796074.php>



DARTAGNAN PAR ODILE BORDAZ

Vient de paraître, « *Dartagnan, un personnage historique méconnu* » par Odile Bordaz, conservatrice du patrimoine aux éditions du Rocher (240 pages, ISBN 9782268109343, 9782268109343 prix, 17,90 €). Derrière le personnage de fiction se cache un homme qui a vraiment existé. Charles de Batz de Castelmor, comte d'Artagnan. Authentique cadet de

Gascogne, il a passé plus de quarante années au service des rois Louis XIII et Louis XIV. Membre de la première compagnie des mousquetaires à cheval de la garde du roi, qu'il a commandée pendant près de vingt ans, il a été chargé des missions les plus délicates de son temps. Officier d'élite, il est le seul des capitaines-lieutenants de la fameuse compagnie mort au combat. À travers des documents inédits, notamment sa correspondance, les témoignages de ses contemporains, l'inventaire de ses biens... le lecteur découvre la vie de ce célèbre gentilhomme du XVIIe siècle. Une vie qui, à elle seule, raconte plusieurs décennies du Grand Siècle.

<https://www.editionsdurocher.fr/product/129162/d-artagnan-un-personnage-historique-meconnu/>

AGDE BATTERIE DE LA TAMARISSIERE

En 1942, l'Armée Allemande fortifie la côte méditerranéenne comme celle de l'Atlantique. A Agde, il reste 30 bunkers à la Tamarissière. Parmi ceux-ci, le bunker 638, un hôpital de campagne allemand de 200 m², a été construit pour soigner les soldats blessés lors des attaques. Il accueille aujourd'hui une exposition sur les grands thèmes du conflit et présente l'organisation allemande, la construction des bunkers, la vie des habitants d'Agde sous l'occupation, et les différentes étapes de réouverture et de restauration du site. Le bunker 610, autrefois le poste de commandement de la batterie de la Tamarissière, est ouvert au public depuis le 8 mai 2023. Outre leur intérêt patrimonial, ces vestiges sont également des objets d'étude pour les historiens et les archéologues, qui cherchent à comprendre les stratégies militaires et les conditions de vie des soldats stationnés dans ces fortifications.

<https://www.herault-tribune.com/articles/un-si-grand-herault-les-bunkers-de-la-tamarissiere-heritages-de-la-seconde-guerre-mondiale/>



AGDE FORT BRESCOU

En 1586, sur ordre du Vicomte de Joyeuse, un premier fort bastionné fut érigé sur cette île singulière. Puis, en 1632, Louis XIII ordonna sa destruction, mais il fut sauvé par Richelieu qui y voyait l'emplacement idéal pour un grand port militaire. C'est à cette époque que fut construite la digue Richelieu, encore visible aujourd'hui. Cependant, le décès du cardinal en 1642 retardera les travaux, qui ne reprendront que sous la direction de l'Ingénieur Antoine Niquet, élève de Vauban. De 1680 à 1852, le Fort Brescou fut utilisé comme prison, accueillant notamment des Huguenots persécutés. Déclassé par la suite, il fut attribué aux Ponts et Chaussées en 1889. Sa dernière occupation remonte à la période de la Seconde Guerre mondiale, lorsque les Allemands en firent usage de fin 1942 à juin 1944. Il fait actuellement l'objet d'importants travaux de restauration. Une fois restauré, le Fort Brescou ouvrira à nouveau ses portes au public, permettant

ainsi aux visiteurs de plonger dans l'histoire de la région lors de visites historiques.

<https://www.herault-tribune.com/articles/un-si-grand-herault-le-fort-brescou-temoin-a-lhistoire-de-sang-et-de-sel/>




FORTSCHWIHR : LE SENTIER DES DIABLES ROUGES

Construits en 1935 par le 152e régiment d'infanterie de Colmar (15-2), dans le cadre de l'édification de la Ligne Maginot, cinq bunkers situés sur le domaine forestier de Fortschwihr ont été restaurés et mis en valeur à l'initiative du conseil des sages de la commune qui ont participé aux travaux, ainsi que des militaires du 15-2 et autres bénévoles à l'occasion des journées citoyennes. L'inauguration du sentier et la présentation officielle du premier bunker se sont déroulées ce dimanche matin 2 juin avec, à 10 h 30 devant le monument aux morts, le dévoilement de la plaque de présentation du sentier puis un déplacement sur le site du premier bunker. Un QR code devant chaque blockhaus permet de s'informer sur le site, le contexte de son édification et son histoire ; table et banc de bois permettant encore aux touristes et promeneurs de faire une pause pique-nique sur place



<https://www.lalsace.fr/culture-loisirs/2024/06/04/fortschwihr-le-sentier-des-diabls-rouges-pour-relier-cinq-bunkers-restaures#:~:text=Patrimoine%20Fortschwihr%3A%20le%20sentier%20des,d%C3%A9roul%C3%A9e%20dimanche%20matin%202%20juin>

REMISE DU PRIX DE L'ASSOCIATION VAUBAN A L'ARFUPE



Petit rappel cette fois en vidéo de Vosges Télévision de la remise du prix de l'AV à Uxegney lors de notre dernier congrès de Metz.....L'ARFUPE fait fort !... [visionner après une -longue-publicité sur le métier de conducteur de bus de la région Grand Est, il faut un peu de patience, c'est le bon lien !]

<https://www.vosgestelevision.tv/info/info/ARFUPE-fait-fort-!-SQXtcvQOo0.html>

TELECHARGER L'INFO LETTRE AU FORMAT PDF

La Newsletter de l'Association Vauban est à parution irrégulière et vous tient informé des nouvelles concernant les fortifications dans nos régions.

Association Vauban

contact@association-vauban.org

www.association-vauban.org

Vous recevez ce mail parce que vous vous êtes inscrit sur notre site ou parce que vous avez effectué un achat.

[Se désabonner](#)